

2003.9.3

全国GIS技術研究会

## 全国縦断GIS活用促進セミナー速報

---

昨年に続き2回目となる全国縦断GIS活用促進セミナーが終了しました。今回は、新たに総務省、国土地理院の後援・講演を頂戴し、GIS学会とともに『産官学』一体によるGIS推進を全国GIS技術研究会として展開する事ができました。全体総数で、約1000弱の来場・参加、そのうち自治体関係で476名の来場者数となりました。

碓井 照子先生には6地区を通してのご講演を頂くと共に、昨年以上にGISの本質的な目的や我々測量業界にとって大変勇気付けられる方向性を打出して頂きました。

また、国土地理院各地方測量部長様によるご挨拶を全会場で頂き、我々の取組みとご理解を予想以上に得られたものと思います。

さらに、各会場で研究会員の成果発表を行い、GIS活用促進に向けた地元企業としての提案は、大きな意義があったと確信します。

今後、全国の会員様が地元自治体におけるGIS構築・ご提案の活動に是非とも活かして頂くことを期待致します。

### 1. 集客数速報

福岡会場合計	223名(うち自治体84)
高知会場合計	147名(うち自治体52)
大津会場合計	121名(うち自治体89)
宇都宮会場合計	226名(うち自治体142)
盛岡会場合計	128名(うち自治体64)
<u>小樽会場合計</u>	<u>145名(うち自治体45)</u>
総合計	990名(うち自治体476)

### 2. 主催：全国GIS技術研究会

北海道GIS技術研究会

近畿中部北陸GIS技術研究会

東北GIS技術研究会

中四国GIS技術研究会

関東甲信越東海GIS技術研究会

九州GIS技術研究会

共通後援：総務省


国土交通省国土地理院

地理情報システム学会

財団法人日本地図センター

---





### 3. 縦断セミナー日程・開催地区・会場

8月20日(水)	九州GIS技術研究会地区 『福岡国際会議場』	福岡会場
8月21日(木)	中四国GIS技術研究会地区 『高知市文化プラザ かるぽーと』	高知会場
8月22日(金)	近畿中部北陸GIS技術研究会地区 『琵琶湖ホテル』	大津会場
8月26日(火)	関東甲信越東海GIS技術研究会地区 『マロニエプラザ』	宇都宮会場
8月27日(水)	東北GIS技術研究会地区 『マリオス』	盛岡会場
8月28日(木)	北海道GIS技術研究会地区 『小樽市民センター大ホール』	小樽会場

### 4. 共通セミナープログラム

国土交通省国土地理院各地方測量部長ご挨拶

九州地方測量部長 根元 寿男様、	関東地方測量部長 中堀 義郎様
四国地方測量部長 毛塚 三雄様、	東北地方測量部長 市川 清次様
近畿地方測量部長 松村 正一様、	北海道地方測量部長 佐々木 久和様

(吉田 和夫管理課長様が代理ご挨拶)

政策講演 『電子自治体戦略と統合型GIS』

総務省自治行政局地域情報政策室 課長補佐	宮原 則幸様
総務事務官	山崎 知史様
電子自治体推進リーダー	梶 護様


基調講演 『電子国土とGIS産業・活用の段階を迎えて』

GIS学会会長 奈良大学地理学科教授	碓井 照子様
--------------------	--------

最新技術紹介 『実ビジネスへの衛星画像活用事例』

(株)NTTデータ ビジネス開発事業本部ビジネスユニット長	高石 哲様
-------------------------------	-------





## 5. 地域別セミナープログラム（地元のGISの取組み発表及び講演）

- 福岡会場 『市原市における統合型GIS取組み』市原市情報管理課課長補佐 佐久間 敏夫様  
『研究会成果発表 効率的な統合型GIS構築方法・法定外データの利活用』  
研究会会員 佐々木 幹浩様
- 高知会場 『統合型GISの留意点』 高知工科大学社会システム工学科助教授 高木 方隆様  
『大洲市における地籍からGISへの取組み実情』 大洲市建設農林部係長 城ノ戸 壽正様  
『研究会事例発表 かんたんGIS作成講座』 研究会会員 久保田 敦司様
- 大津会場 『滋賀県における統合型GIS取組み』 滋賀県IT推進課長 田淵 敏男様  
『研究会成果発表 高齢者・身障者安心MAPシステム』 研究会会員 佐野 彰様  
『研究会成果発表トンネル維持管理システム』 研究会会員 中庭 和秀様
- 宇都宮会場 『池田町におけるGIS活用と取組み』北海道池田町上水道施設係  
主任 長谷川 愛二郎様  
『地元GISの取組み 研究会員の事例報告』 研究会会員 小堀 俊明様  
『研究会発表 地方自治体でのGIS利活用』 研究会会員 金久保 勉様  
『研究会成果発表 電子国土を支える地元業者の役割～CALS/ECからGISへの展開』  
研究会会員 野田 剛太郎様
- 盛岡会場 『池田町におけるGIS活用と取組み』北海道池田町上水道施設係  
主任 長谷川 愛二郎様
- 小樽会場 『市原市における統合型GIS取組み』市原市情報管理課課長補佐 佐久間 敏夫様  
『後志地区における地籍のGIS』 研究会会員 畑中 隆様  
『小樽の基準点整備における小樽測量設計協会の取組み』 研究会会員 鈴木 哲夫様


## 6. GIS技術研究会会員様による出展コーナー

- 福岡会場 正会員10社、他4社による出展  
高知会場 正会員10社、他2社による出展  
大津会場 正会員 8社、他4社による出展  
宇都宮会場 正会員 5社、1団体、他7社による出展  
盛岡会場 正会員 5団体、他4社による出展

## 7. 各地区後援

- 福岡会場 福岡県、福岡市、北九州市、（社）福岡市設計測量業協会  
高知会場 高知県  
大津会場 滋賀県、（社）日本測量協会 関西支部  
宇都宮会場 栃木県、宇都宮市、栃木県市長会、栃木県町村会、宇都宮大学、下野新聞社  
（財）栃木県建設総合技術センター、栃木県土地改良事業団体連合会、  
盛岡会場 岩手県、岩手県市長会、岩手県町村会





## 各会場風景



福岡会場



宇都宮会場



高知会場



盛岡会場



大津会場



小樽会場

